«ԷՄԷՆԴ» ՍՊԸ-ի կողմից ՀՀ Կոտայքի մարզի Նորագյուղի անդեզիտաբազալտի հանքավայրը տեղամասի շահագործման /N Պ-486 առ 13.11.2013թ/ ընթացքում՝ 2025 թվականին կատարված բնապահպանական մշտադիտարկման արդյունքների ամփոփ տարեկան հաշվետվություն

ՀՀ Կոտայքի մարզի Նորագյուղի անդեզիտաբազալտի հանքավայրը տեղամասի շահագործումն իրականացվում է «ԷՄԷՆԴ» ՍՊԸ-ի կողմից, որը 24.09.2013թ.-ին ստացել է շրջակա միջավայրի վրա ազդեցության փորձաքննության դրական եզրակացություն թիվ ԲՓ 86: Նորագյուղի անդեզիտաբազալտի հանքավայրի «ԷՄԷՆԴ» ՍՊԸ-ն գտնվում է ՀՀ Կոտայքի մարզում, Աբովյան քաղաքից 6,5կմ հյուսիս-արևելք և 1,5 կմ Նոր Հաճն համայքի Նոր Գեղի բնակավայրից:. Տարածաշրջանի տարածքով անցնում է Երևան-Վարդենիս երկաթուղին և Երևան- Սևան 9 Թբիլիսի ավտոմայրուղին: Գոյություն ունեցող ավտոճանապարհների զարգացած ցանցը ապահովում է բոլոր բնակավայրերի կապը միմյանց հետ: Տեղամասին մոտակա բնակավայրերն են՝ Ջորավան, Նոր Գեղի, Նոր Արտամեդ Բյուրեղավանն Նոր Հաճն բնակատեղիները, որոնց հետ տեղամասերը կապված են բարենպաստ հողածածկ և ասֆալտապատ ավտոճանապարհներով: Հայկական երկաթուղու Աբովյան կայարանը գտնվում է տեղամասերից մոտավորապես 6.0-6.5կմ հեռավորության վրա: Լեռնագրական տեսակետից տարածաշրջանը հարում է Հայկական հրաբխային բարձրավանդակի Արագած-Սյունիքի ենթամարզի Արագածի լեռնազանգվածի արևելյան եզրամասում տարածված Կոտայքի հրաբխային սարավանդին, որը հյուսիս-արևելքում եզրավորվում է Գեղամա լեռներով (լ. Աժդահակ, 3598մ) և Ողջաբերդի լեռնաբազուկով, հյուսիսում՝ Հատիս (2528մ) և Գութանասար (2299մ) լեռնազանգվածներով, իսկ հարավում՝ Նորքի սարավանդով: Պտղնի գյուղի մոտակայքից անցնում է բազալտներով և տուֆերով կազմված բլրակների մի շղթա: Նմանատիպ բլրակների շղթա է ձգվում Արամուս գյուղի շրջանում հարավարևելյան ուղղությամբ: Քանաքեռի սարահարթի հյուսիսարևելյան մասում Հատիս լեռան (2530մ) ստորոտում սփռվում է 20 կմ2 մակերես ունեցող հարթավայր :

Ընկերության տարածքում 2025թ.-ին իրականացվել են բնապահպանական մշտադիտարկումներ, որոնց արդյունքները ներկայացվում են համաձայն ՀՀ կառավարության 2018թ.-ի փետրվարի 22-ի N191-Ն որոշմամբ սահմանված պլանավորվող մշտադիտարկումների իրականացման պահանջների և մշտադիտարկումների արդյունքների վերաբերյալ հաշվետվությունների ներկայացման կարգի:

Փոշու և աղմուկի դիտարկման կետերն են 1 և 2, 3 կետերը: 3-րդը հանդիսանում է նաև աղմուկի չափման դիտակետ:

Մշտադիտարկումների օբյեկտը	Մշտադիտարկումների վայրը	Ցուցանիշը	Մշտադիտարկումների տեսակը	Հաճախականությունը	Արդյունքը	
Մթնոլորտային օդ	Դիտակետ 1	Ընդհանուր կախված մասնիկներ (միջին 24 ժամ) (մգ/մ3)	Սարքավորումով չափումներ	ամսեկան	Հունվար	0.043
					Փետրվար	0.052
					Մարտ	0.069
					Ապրիլ	0.069
					Մայիս	0.072
					Հունիս	0.09
					Հուլիս	0.121
					Օգոստոս	0.128
					Սեպտեմբեր	0.111
					Հոկտեմբեր	0.082
					Նոյեմբեր	0.092
					Դեկտեմբեր	0.01
Մթնոլորտային օդ	Դիտակետ 1	Ընդհանուր կախված մասնիկներ (առավելագույն միանվագ 24 ժամվա ընթացքում) (մգ/մ3)	Սարքավորումով չափումներ	ամսեկան	Հունվար	0.058
					Փետրվար	0.063
					Մարտ	0.113
					Ապրիլ	0.119
					Մայիս	0.183
					Հունիս	0.16
					Հուլիս	0.161
					Օգոստոս	0.154
					Սեպտեմբեր	0.10
					Հոկտեմբեր	0.058
					Նոյեմբեր	0.063
					Դեկտեմբեր	0.113
Մթնոլորտային օդ	Դիտակետ 2	Ընդհանուր կախված մասնիկներ (միջին 24 ժամ)	Սարքավորումով չափումներ	ամսեկան	Հունվար	0.051
					Փետրվար	0.053
					Մարտ	0.062
					Ապրիլ	0.075

Մշտադիտարկումների օբյեկտը	Մշտադիտարկումների վայրը	Ցուցանիշը	Մշտադիտարկումների տեսակը	Հաճախականությունը	Արդյունքը	
		(մգ/մ3)			Մայիս	0.078
					Հունիս	0.098
					Հուլիս	0.081
					Օգոստոս	0.149
					Սեպտեմբեր	0.136
					Հոկտեմբեր	0.148
					Նոյեմբեր	0.081
					Դեկտեմբեր	0.059
Մթնոլորտային օդ	Դիտակետ 2	Ընդհանուր կախված մասնիկներ (առավելագույն միանվագ 24 ժամվա ընթացքում) (մգ/մ3)	Սարքավորումով չափումներ	ամսեկան	Հունվար	0.049
					Փետրվար	0.053
					Մարտ	0.091
					Ապրիլ	0.126
					Մայիս	0.120
					Հունիս	0.121
					Հուլիս	0.173
					Օգոստոս	0.141
					Սեպտեմբեր	0.184
					Հոկտեմբեր	0.116
					Նոյեմբեր	0.11
					Դեկտեմբեր	0.061
Մթնոլորտային օդ	Դիտակետ 3	Ընդհանուր կախված մասնիկներ (միջին 24 ժամ) (մգ/մ3)	Սարքավորումով չափումներ	ամսեկան	Հունվար	0.048
					Փետրվար	0.058
					Մարտ	0.063
					Ապրիլ	0.069
					Մայիս	0.074
					Հունիս	0.092
					Հուլիս	0.076
					Օգոստոս	0.126

Մշտադիտարկումների օբյեկտը	Մշտադիտարկումների վայրը	Ցուցանիշը	Մշտադիտարկումների տեսակը	Հաճախականությունը	Արդյունքը	
					Սեպտեմբեր	0.181
					Հոկտեմբեր	0.153
					Նոյեմբեր	0.088
					Դեկտեմբեր	0.052
Մթնոլորտային օդ	Դիտակետ 3	Ընդհանուր կախված մասնիկներ (առավելագույն միանվագ 24 ժամվա ընթացքում) (մգ/մ3)	Սարքավորումով չափումներ	ամսեկան	Հունվար	0.049
					Փետրվար	0.058
					Մարտ	0.096
					Ապրիլ	0.111
					Մայիս	0.117
					Հունիս	0.137
					Հուլիս	0.13
					Օգոստոս	0.192
					Սեպտեմբեր	0.13
					Հոկտեմբեր	0.146
					Նոյեմբեր	0.13
					Դեկտեմբեր	0.058
Աղմուկ	Դիտակետ 2	Leq (dBA) 24 ժամյա չափում	Սարքավորումով չափումներ	ամսեկան	Հունվար	29
					Փետրվար	29
					Մարտ	28
					Ապրիլ	29
					Մայիս	30
					Հունիս	29
					Հուլիս	28
					Օգոստոս	29
					Սեպտեմբեր	27
					Հոկտեմբեր	29
					Նոյեմբեր	28
					Դեկտեմբեր	29

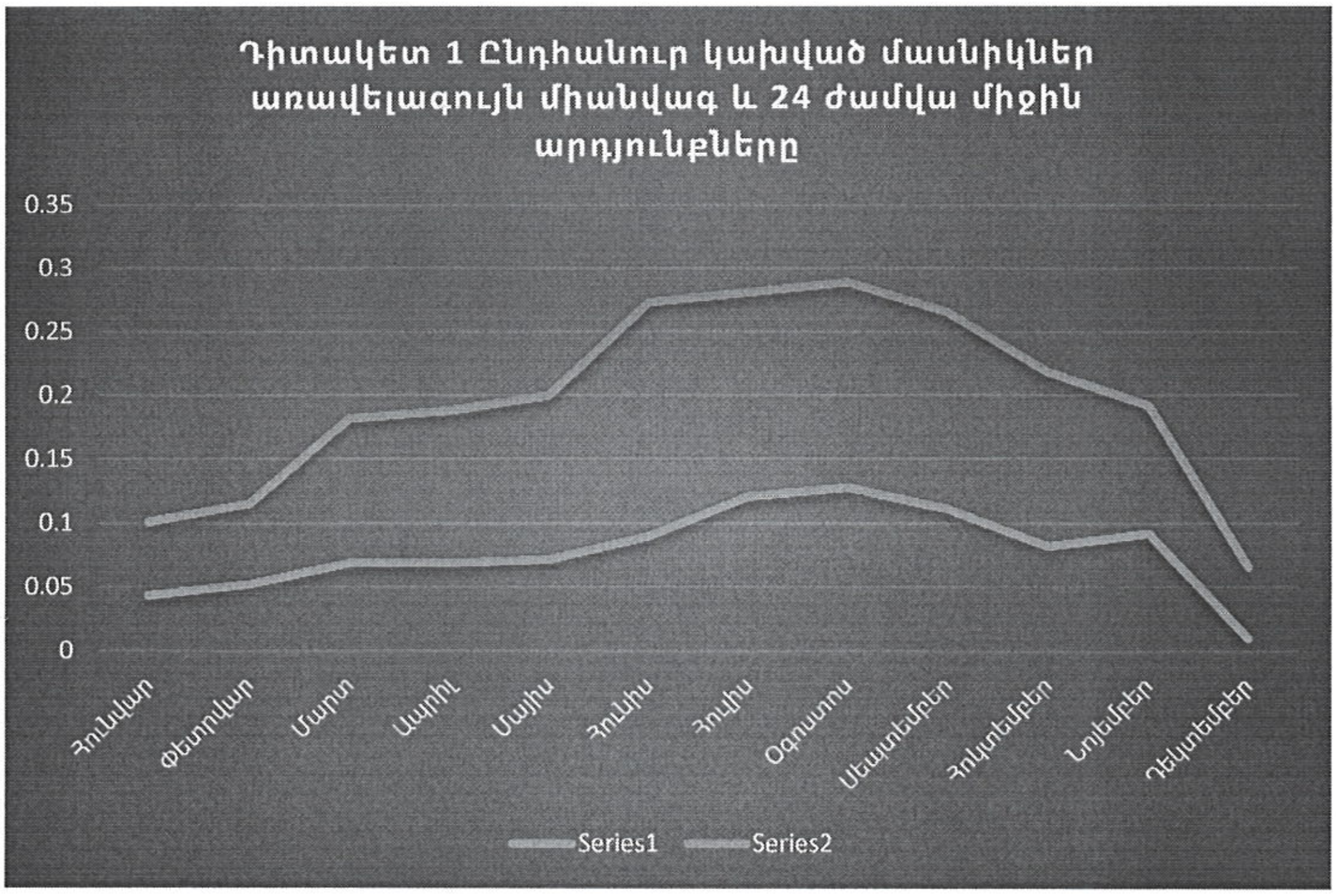
Դիտակետ 1 Ընդհանուր կախված մասնիկներ առավելագույն միանվագ և 24 ժամվա միջին արդյունքները
0.35
0.3
0.25
0.2
0.15
0.1
0.05
0
Հունվար
Փետրվար
Մարտ
Ապրիլ
Մայիս
Հունիս
Հուլիս
Օգոստոս
Սեպտեմբեր
Հոկտեմբեր
Նոյեմբեր
Դեկտեմբեր
Series1
Series2

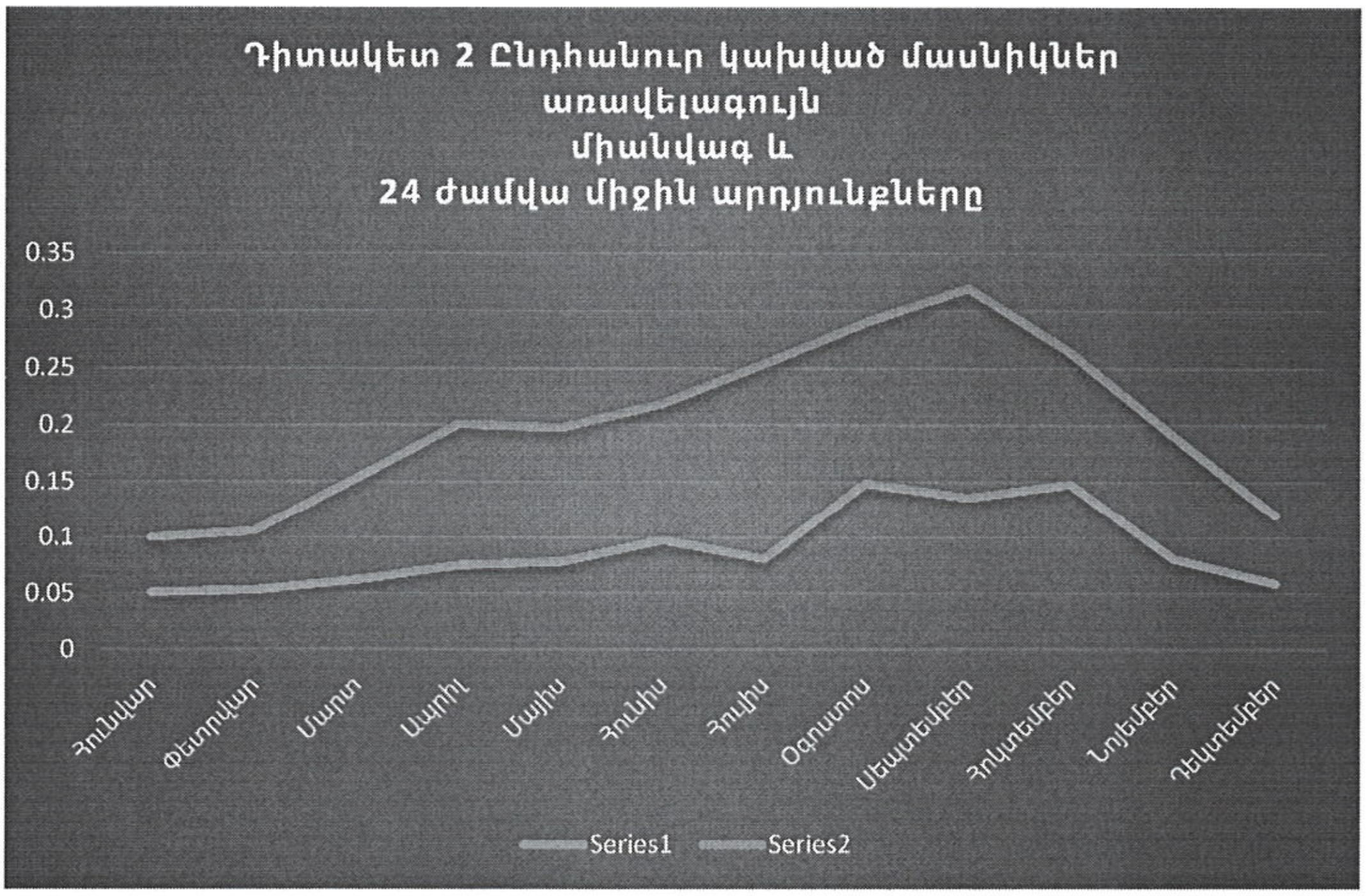
Դիտակետ 2 Ընդհանուր կախված մասնիկներ
առավելագույն
միանվագ և
24 ժամվա միջին արդյունքները
0.35
0.3
0.25
0.2
0.15
0.1
0.05
0
Հունվար
Փետրվար
Մարտ
Ապրիլ
Մայիս
Հունիս
Հուլիս
Օգոստոս
Սեպտեմբեր
Հոկտեմբեր
Նոյեմբեր
Դեկտեմբեր
Series1
Series2

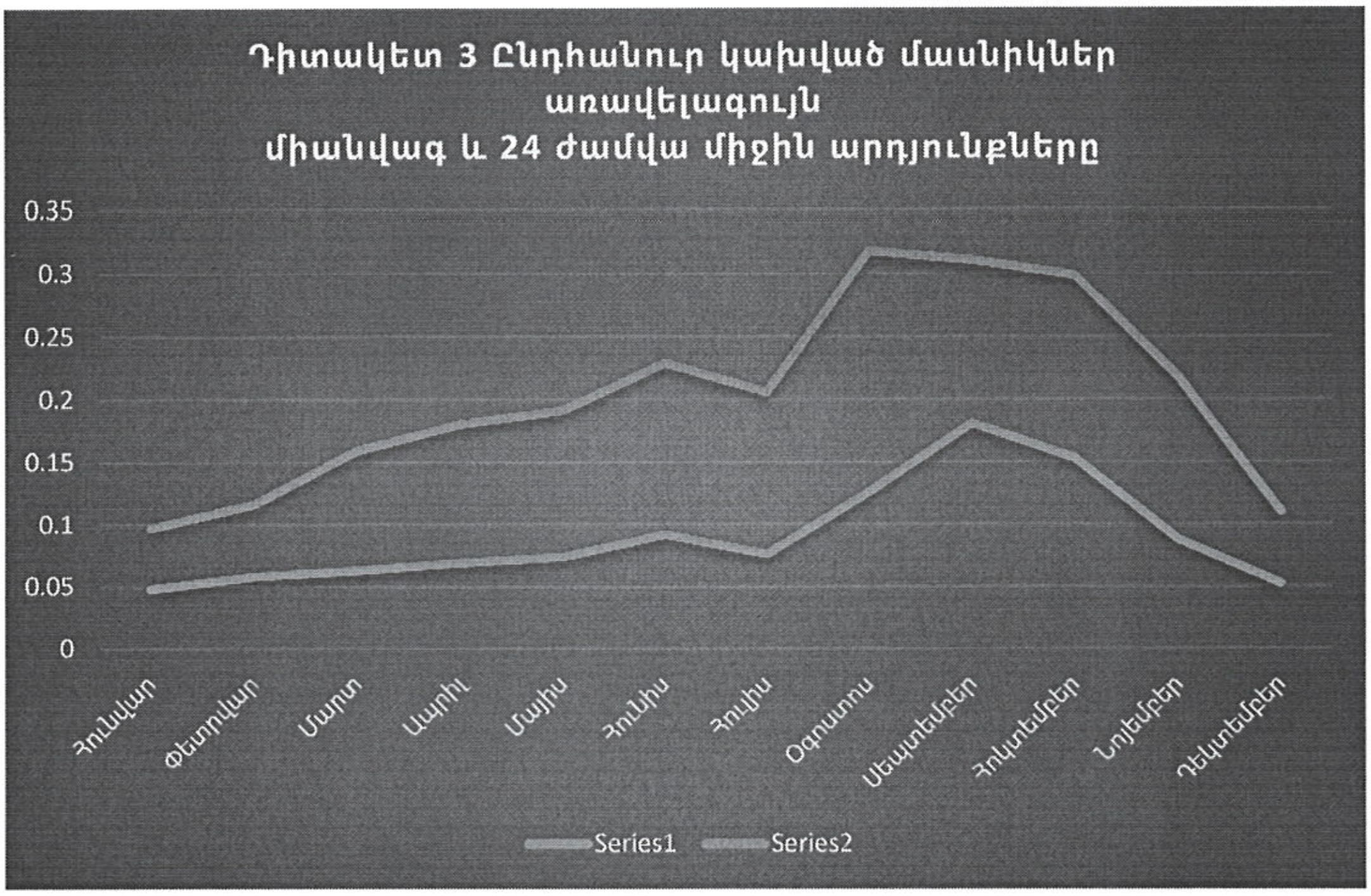
Դիտակետ 3 Ընդհանուր կախված մասնիկներ առավելագույն միանվագ և 24 ժամվա միջին արդյունքները
0.35
0.3
0.25
0.2
0.15
0.1
0.05
0
Հունվար
Փետրվար
Մարտ
Ապրիլ
Մայիս
Հունիս
Հուլիս
Օգոստոս
Սեպտեմբեր
Հոկտեմբեր
Նոյեմբեր
Դեկտեմբեր
Series1
Series2

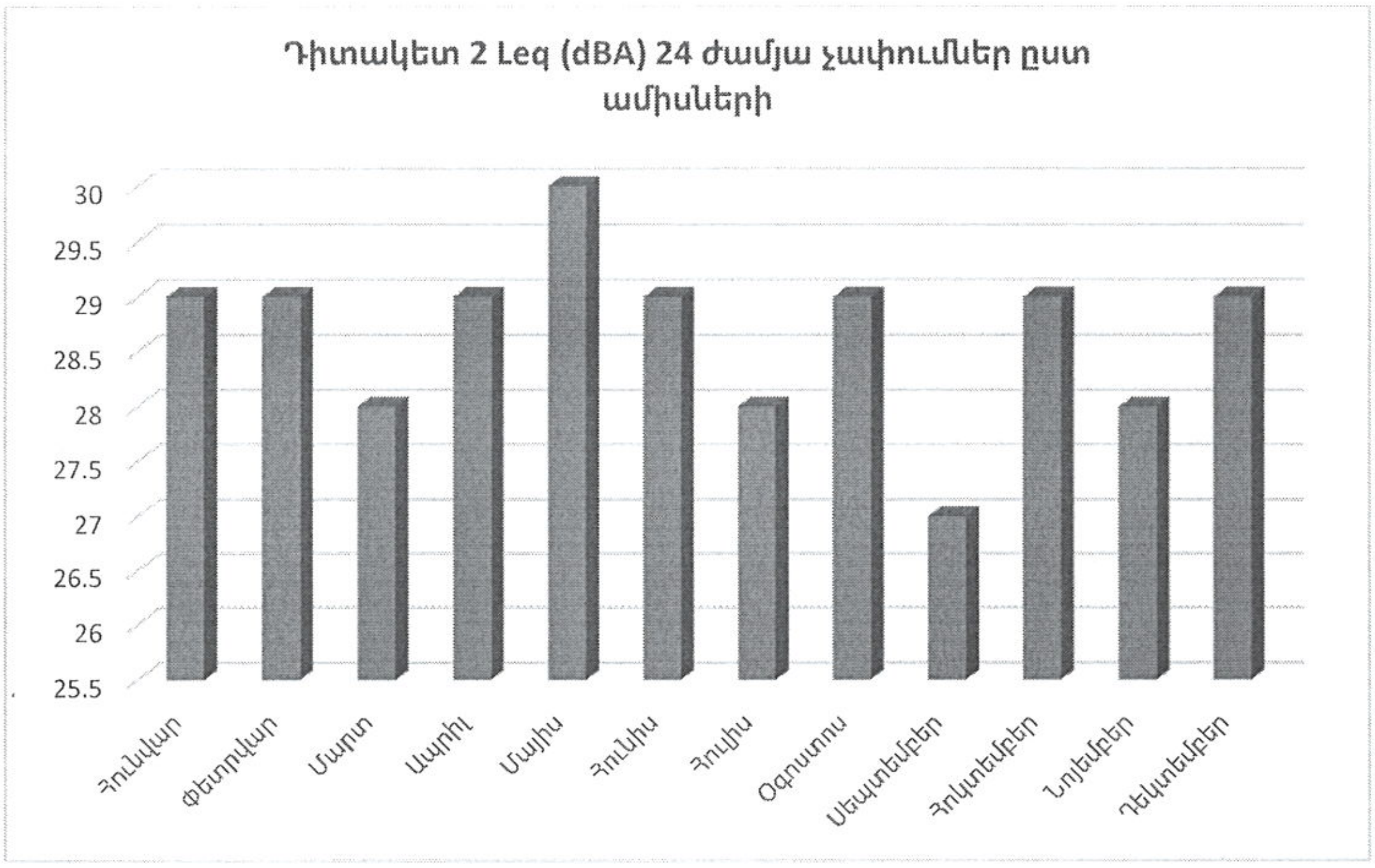
Դիտակետ 2 Leq (dBA) 24 ժամյա չափումներ ըստ ամիսների
30
29.5
29
28.5
28
27.5
27
26.5
26
25.5
Հունվար
Փետրվար
Մարտ
Ապրիլ
Մայիս
Հունիս
Հուլիս
Օգոստոս
Սեպտեմբեր
Հոկտեմբեր
Նոյեմբեր
Դեկտեմբեր

Տեղեկատվությունը ներկայացրեց 093 50 11 05

(գտնվելու և գործունեության իրականացման վայրը, հեռախոսահամարը, կայքը, էլեկտրոնային հասցեն՝ առկայության դեպքում)

Ղեկավար ______________________ ______________________ 20.02.26.

(պաշտոնը, անունը, ազգանունը) (ստորագրությունը, ամիսը, ամսաթիվը, տարեթիվը)