«ԱՄՐՈՑԱՔԱՐ» ՍՊԸ-ի կողմից ՀՀ Արարատի մարզի, Արարատի մարզի Արարատի տրավերտինների և կավերի հանքավայր Ամրոցասար տեղամասի հանքարդյունահանման աշխատանքների ընթացքում՝ 2025 թվականին կատարված բնապահպանական մշտադիտարկման արդյունքների ամփոփ տարեկան հաշվետվություն

ՀՀ Արարատի մարզի, Արարատի մարզի Արարատի տրավերտինների և կավերի հանքավայրում Ամրոցասար տեղամասի շահագործումն իրականացվում է «ԱՄՐՈՑԱՔԱՐ» ՍՊԸ-ի կողմից, որը 08.08.2025թ.-ին ստացել է թիվ ՇԱԹ-29/788 թույտվությունը և 01.04.2025թ ԲՓ N 076-25 եզրակացությունը: Արարատի տրավերտինների և կավերի հանքավայրի Ամրոցասար տրավերտինների տեղամասը գտնվում է ՀՀ Արարատի մարզում, Արարատ քաղաքի վարչական տարածքում, քաղաքի եզրագծից շուրջ 100մ հեռավորության վրա, Արարատի ցեմենտի գործարանից 200մ հեռավորության վրա: Բացահանքի հայցվող տեղամասը զբաղեցնելու է 3.89հա տարածք: Տեղամասը ջրազուրկ է և զերծ հողաբուսական ծածկոցից :

Հանքավայրի գտնվում է Արարատյան հարթավայրի արևելյան մասում:

Անտառային ծածկույթը հանքավայրի շրջանում համարյա բացակայում է: Շրջանի բնակավայրերի ջրամատակարարումը կատարվում է 15.0կմ ձգվածությամբ Գառնիից անցկացված ջրատարով:

Հանքավայրի շրջանն իրենից ներկայացնում է նախալեռնային մարզ, որի ռելիեֆի հիմնական տարրերը համարվում են Արաքս գետի հարթավայրը և նրա հարթ տարածքի վրա բարձրացող առանձին բլուրները: Այդ բլուրներից մեկին՝ Սալակիտ լեռանն էլ վերագրվում է Արարատի տրավերտինների և կավերի հանքավայրը:

Սալակիտ լեռան բարձունքն իրենից ներկայացնում է բավականին հարթ բլուր, որի սակավաթեք լանջերը հարավից և հարավ-արևմուտքից իջնում են դեպի Արաքս գետի հովիտը: Բլուրը հատված է սակավ ճյուղավորված, դեպի հովիտն ուղղված գետաբերաններով, անջուր ձորակներով և հեղեղատներով:

Սալակիտ լեռան բացարձակ նիշերը տատանվում են 860-1030մ-ի սահմաններում:

Շրջանի կլիման չոր է, մայրցամաքային: Օդի ջերմաստիճանը ամռանը շատ բարձր է (Արաքս գետի հովտում մինչև +450C): Ձմռանը՝ կապված հարթավայրը 6 շրջապատող բարձրավանդակներից իջնող սառը օդի զանգվածների հետ, ջերմաստիճանը Հայաստանի պայմանների համար անսովոր ցուրտ է լինում:

Միջին տարեկան ջերմաստիճանը կազմում է +160C: Միջին տարեկան տեղումների քանակը չի գերազանցում 300մմ-ը: Նրանց ամենաշատ քանակը թափվում է գարնանը (ապրիլ-մայիս): Ձմռանը շրջանի ցածրամասերում ձյուն համարյա չի թափվում, իսկ Ուրցի

լեռնաշղթայի գագաթին ձյունը մնում է դեկտեմբերի սկզբից մինչև փոտրվար:

Ընկերության տարածքում 2025թ.-ին իրականացվել են բնապահպանական մշտադիտարկումներ, որոնց արդյունքները ներկայացվում են համաձայն ՀՀ կառավարության 2018թ.-ի փետրվարի 22-ի N191-Ն որոշմամբ սահմանված պլանավորվող մշտադիտարկումների իրականացման պահանջների և մշտադիտարկումների արդյունքների վերաբերյալ հաշվետվությունների ներկայաման կարգի:
Մթնոլորտային օդի դիտակետեր՝ 1 և 2

Աղմուկի դիտակետ՝ 3

1. Y=8474367, X=4413924
2. Y=8474387, X=4413859
3. Y=8474413, X=4413793

Մշտադիտարկումների օբյեկտը	Մշտադիտարկումների վայրը	Ցուցանիշը	Մշտադիտարկումների տեսակը	Հաճախականությունը	Արդյունքը	
Մթնոլորտային օդ	Դիտակետ 1	Ընդհանուր կախված մասնիկներ (միջին 24 ժամ) (մգ/մ3)	Սարքավորումով չափումներ	ամսեկան	Հունվար	
					Փետրվար	
					Մարտ	
					Ապրիլ	
					Մայիս	
					Հունիս	
					Հուլիս	
					Օգոստոս	0.14
					Սեպտեմբեր	0.129
					Հոկտեմբեր	0.087
					Նոյեմբեր	0.094
					Դեկտեմբեր	0.09
Մթնոլորտային օդ	Դիտակետ 1	Ընդհանուր կախված մասնիկներ (առավելագույն միանվագ 24 ժամվա ընթացքում) (մգ/մ3)	Սարքավորումով չափումներ	ամսեկան	Հունվար	
					Փետրվար	
					Մարտ	
					Ապրիլ	
					Մայիս	
					Հունիս	
					Հուլիս	
					Օգոստոս	0.34
					Սեպտեմբեր	0.259
					Հոկտեմբեր	0.113
					Նոյեմբեր	0.141

					Դեկտեմբեր	0.16
Մթնոլորտային օդ	Դիտակետ 2	Ընդհանուր կախված մասնիկներ	Սարքավորումով չափումներ	ամսեկան	Հունվար	
					Փետրվար	
					Մարտ	
Մշտադիտարկումների օբյեկտը	Մշտադիտարկումների վայրը	Ցուցանիշը	Մշտադիտարկումների տեսակը	Հաճախականությունը	Արդյունքը	
		(միջին 24 ժամ) (մգ/մ3)			Ապրիլ	
					Մայիս	
					Հունիս	
					Հուլիս	
					Օգոստոս	0.116
					Սեպտեմբեր	0.112
					Հոկտեմբեր	0.091
					Նոյեմբեր	0.119
					Դեկտեմբեր	0.09
Մթնոլորտային օդ	Դիտակետ 2	Ընդհանուր կախված մասնիկներ (առավելագույն միանվագ 24 ժամվա ընթացքում) (մգ/մ3)	Սարքավորումով չափումներ	ամսեկան	Հունվար	
					Փետրվար	
					Մարտ	
					Ապրիլ	
					Մայիս	
					Հունիս	
					Հուլիս	
					Օգոստոս	0.272
					Սեպտեմբեր	0.248
					Հոկտեմբեր	0.144

					Նոյեմբեր	0.187
					Դեկտեմբեր	0.12
Աղմուկ	Դիտակետ 2	Leq (dBA) 24 ժամյա չափում	Սարքավորումով չափումներ	ամսեկան	Հունվար	
					Փետրվար	
					Մարտ	
					Ապրիլ	
					Մայիս	
					Հունիս	

Մշտադիտարկումների օբյեկտը	Մշտադիտարկումների վայրը	Ցուցանիշը	Մշտադիտարկումների տեսակը	Հաճախականությունը	Արդյունքը	
					Հուլիս	
					Օգոստոս	28
					Սեպտեմբեր	27
					Հոկտեմբեր	28
					Նոյեմբեր	28
					Դեկտեմբեր	30

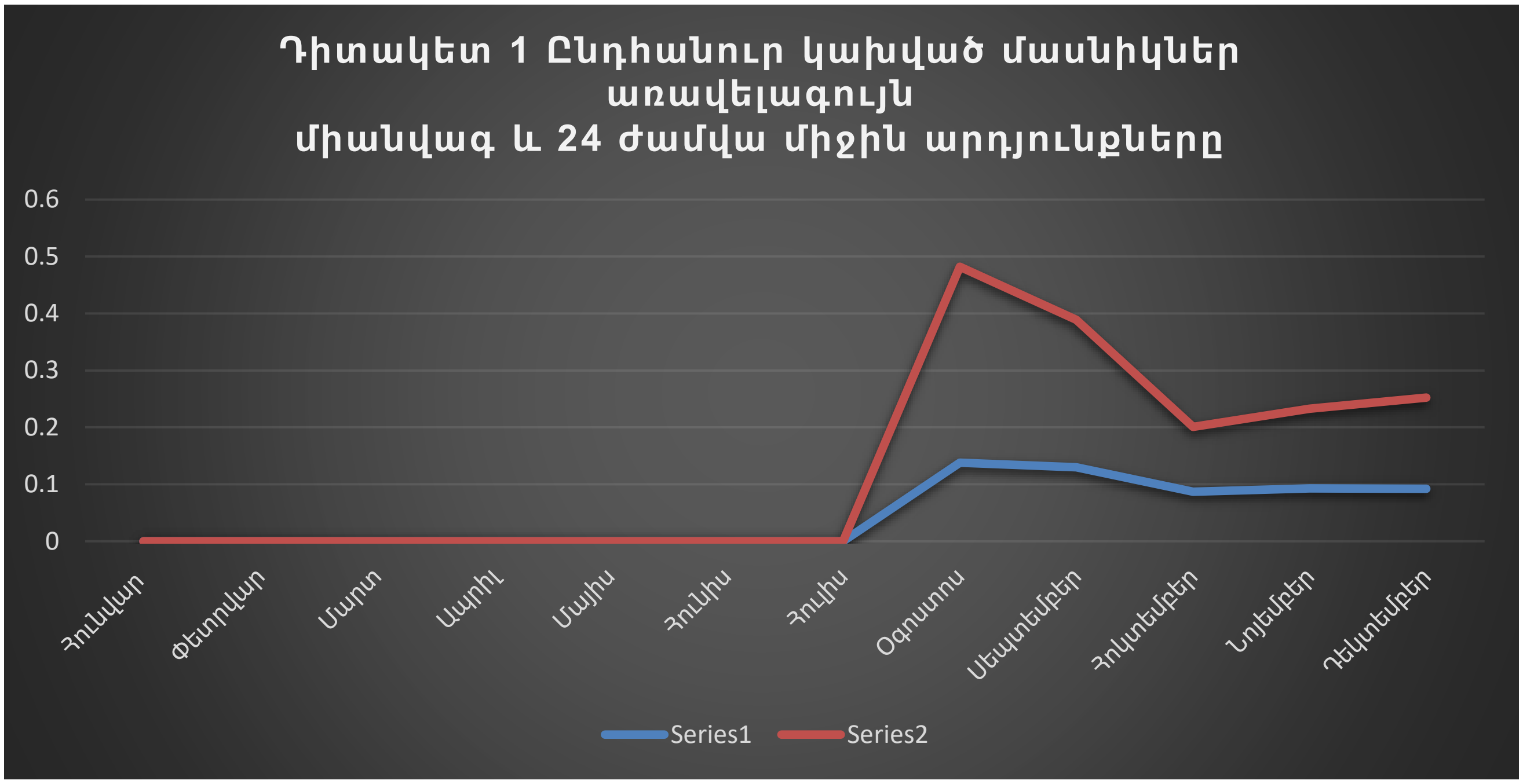
Դիտակետ 1 Ընդհանուր կախված մասնիկներ
առավելագույն
միանվագ և 24 ժամվա միջին արդյունքները
0.6
0.5
0.4
0.3
0.2
0.1
0
Հունվար
Փետրվար
Մարտ
Ապրիլ
Մայիս
Հունիս
Հուլիս
Օգոստոս
Սեպտեմբեր
Հոկտեմբեր
Նոյեմբեր
Դեկտեմբեր
Series1
Series2

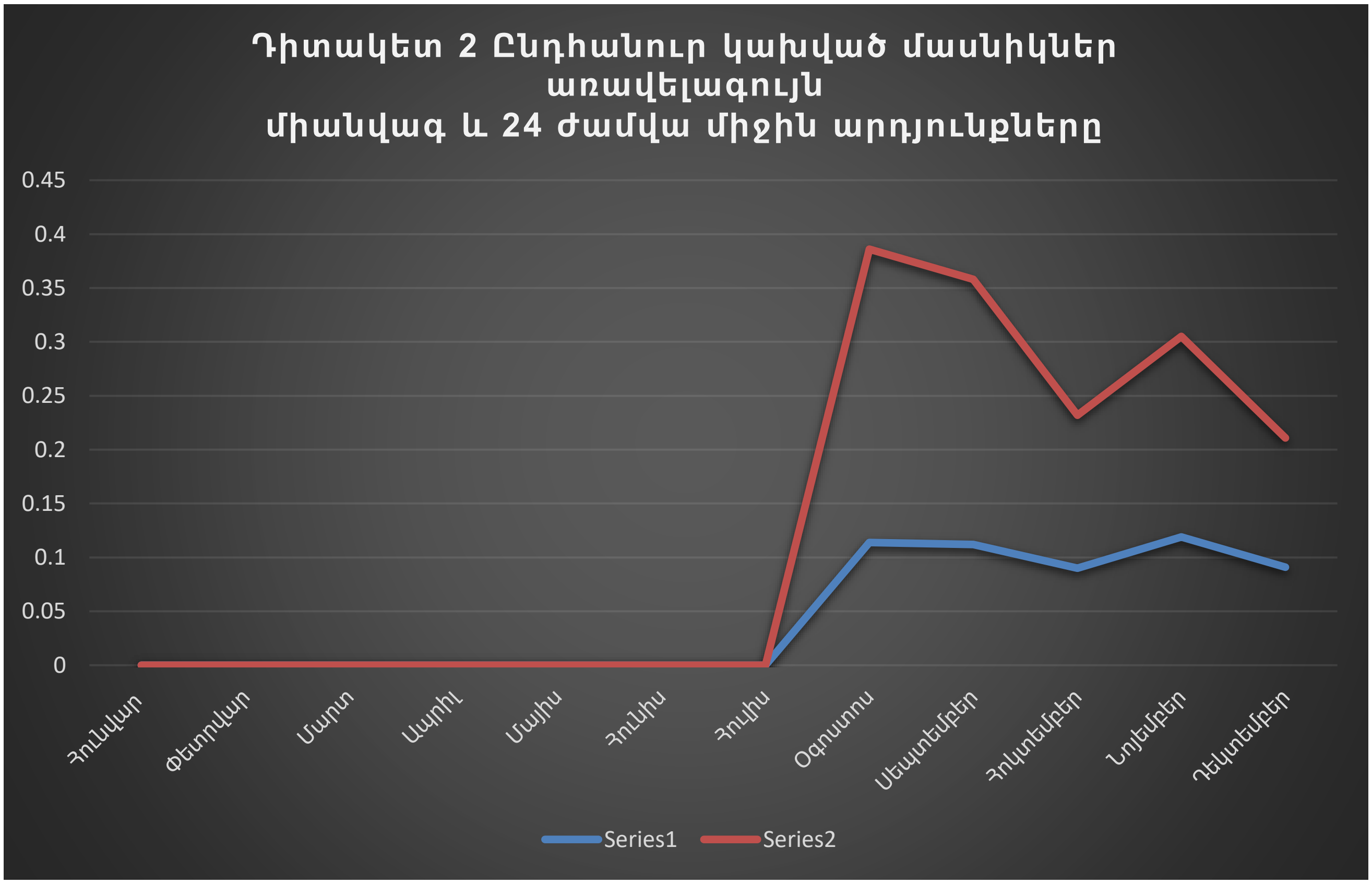
Դիտակետ 2 Ընդհանուր կախված մասնիկներ
առավելագույն
միանվագ և 24 ժամվա միջին արդյունքները
0.45
0.4
0.35
0.3
0.25
0.2
0.15
0.1
0.05
0
Հունվար
Փետրվար
Մարտ
Ապրիլ
Մայիս
Հունիս
Հուլիս
Օգոստոս
Սեպտեմբեր
Հոկտեմբեր
Նոյեմբեր
Դեկտեմբեր
Series1
Series2

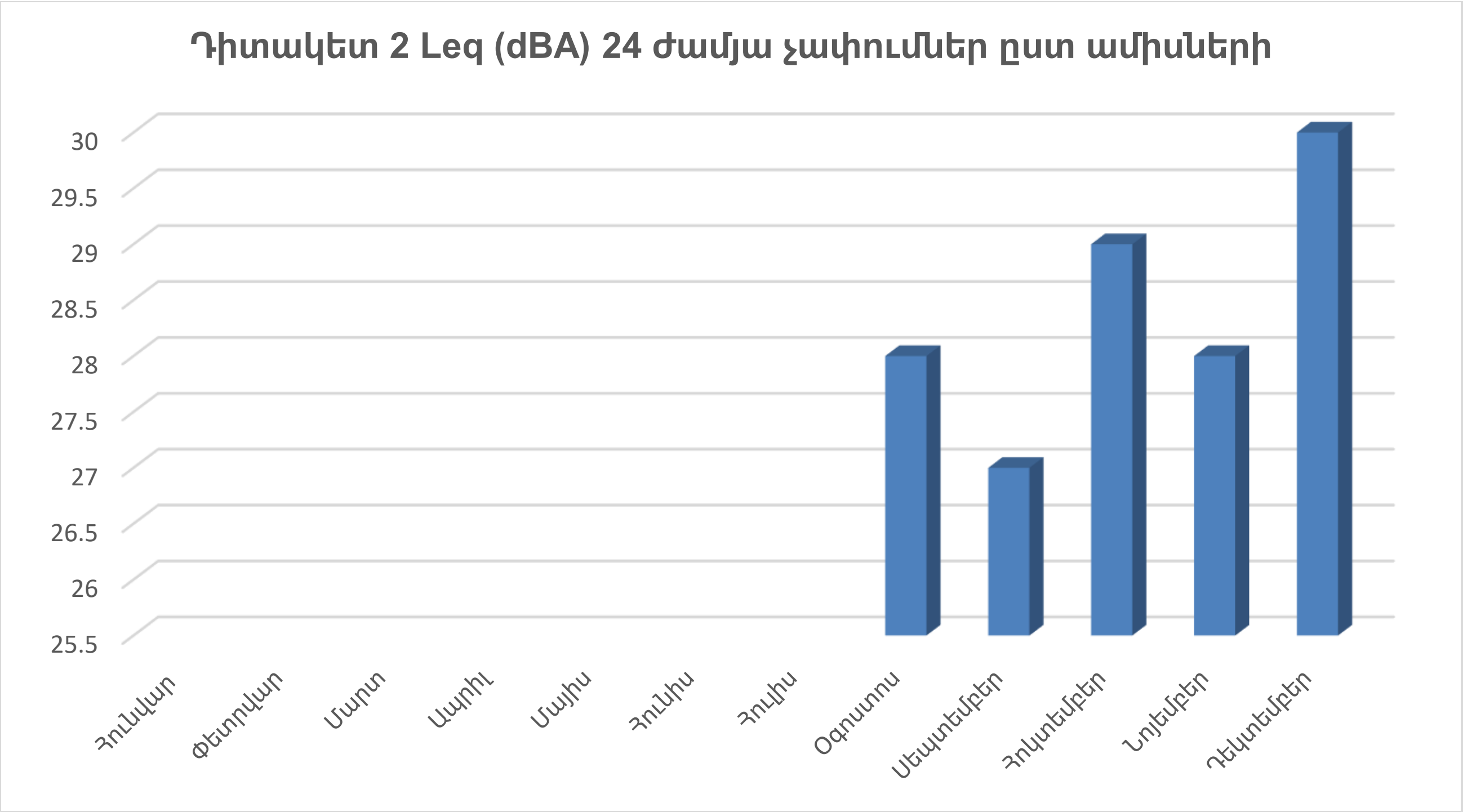

Տեղեկատվությունը ներկայացրեց

____

(գտնվելու և գործունեության իրականացման վայրը, հեռախոսահամարը, կայքը, էլեկտրոնային հասցեն՝ առկայության դեպքում)

Ղեկավար ________________________________ ____

(պաշտոնը, անունը, ազգանունը) (ստորագրությունը, ամիսը, ամսաթիվը, տարեթիվը)