«ՏՐԱՎ ՍԻՄՖՆԻ» ՍՊԸ-ի կողմից ՀՀ Արարատի մարզի, Արարատի մարզի Արարատի տրավերտինների և կավերի հանքավայր Սալաքար տեղամասի հանքարդյունահանման աշխատանքների ընթացքում՝ 2025 թվականին կատարված բնապահպանական մշտադիտարկման արդյունքների ամփոփ տարեկան հաշվետվություն

ՀՀ Արարատի մարզի, Արարատի մարզի Արարատի տրավերտինների և կավերի հանքավայրում Ամրոցասար տեղամասի շահագործումն իրականացվում է «ՏՐԱՎ ՍԻՄՖՆԻ» ՍՊԸ-ի կողմից, որը 12.09.2025թ.-ին ստացել է թիվ ՇԱԹ-29/783 թույտվությունը: Վարչական տեսակետից ՀՀ Արարատի մարզի Արարատի տրավերտինի և կավի հանքավայրի Սալաքարի տրավերտինների տեղամասը գտնվում է ՀՀ Արարատի մարզում: Այն գտնվում է մարզկենտրոն Արարատ քաղաքից 4.3կմ հյուսիս -արևելք, Ուրծի լեռնաշղթայի հյուսիս - արևմտյան վերջավորությունում և համարվում է Արարատյան դաշտավայրի արևելյան մաս և գտնվում է 1000 -1180մ բացարձակ բարձրության վրա:

Արարատի տարածաշրջանը գտնվում է Արարատյան դաշտավայրի հարավ-արևելյան հատվածում , ընդգրկելով Արածո դաշտը և նրան հարող նախալեռները, հյուսիս - արևելքում Գեղամա, իսկ արևելքում Ուրծի /լ.Ուրծ 2445մ/ լեռնաշղթաները: Այս լեռնաշղթաերի նախալեռները ներկայացված են առանձին բարձրացումներով և ջրազուրկ ձորակներով՝ կտրտված բլրային ռելիեֆով:

Արարատի հանքավայրը հարում է նախալեռնային մարզին՝ Սալակիտ /1020,6մ/ և Ավազունի /1186,9մ/ լեռների բլրային բարձրացումներին, որոնց անջուր ձորակներով մասնատված լանջերը իջնում են մինչև Արաքս և Վեդի գետերի հովիտները: Արարատի տրավերտինների հանքավայրի Սալաքարի տեղամասը հարում է Ուրծի բարձրացման հյուսիս-արևմտյան լանջին:

Շրջանի ջրագրական ցանցը թույլ է զարգացած, հիմնական միավորը սահմանային Արաքս գետն է իր Վեդի ձախ վտակով: Վեդի գետը հոսում է Արարատի հանքավայրից մի քանի կիլոմետր հյուսիս-արևմուտք, մերձլայնական ուղղությամբ՝ շրջանցելով Ուրծի լեռնաշղթան: Տեղամասի շրջանում Վեդի գետը հոսում է գետաբերուկային առաջացումներով լցված լայն հովտով: Գետի ջրերն ամբողջությամբ օգտագործվում են ոռոգման նպատակով:

Շրջանի կլիման չոր է և խիստ ցամաքային /ամռանը մինչև $+40^{0}C$, իսկ ձմռանը $-10^{0}C$/: Տարեկան միջին ջերմաստիճանը $+16^{0}C$: Մթնոլորտային տեղումների տարեկան միջին քանակը չի գերազանցում 300մմ: Նրանց

ամենաշատ քանակը տեղում է գարնանը (ապրիլ-մայիս)։ Ձմռանը շրջանի ցածրամասերում ձյուն համարյա չի տեղում, իսկ Ուրցի լեռնաշղթայի գագաթին ձյունը մնում է դեկտեմբերի սկզբից մինչև փետրվար։ Անսառնամանիք օրերի թիվը՝ 150-200 օր է։

Տարածաշրջանը հիմնականում գյուղատնտեսական է, զարգացած խաղողագործությամբ, այգեգործությամբ և բանջարաբուծությամբ։ Արդյունաբերությունը ներկայացված է գյուղմթերքների մշակման /գինու, կոնյակի և պահածոների/ և շինանյութերի արդյունահանման ձեռնարկություններով։ Արարատի տրավերտինների և կավերի հանքավայրի հենքի վրա 1933թ.-ից գործում է Արարատի ցեմենտի գործարանը։ Գործում են նաև տրավերտինների և ավազակոպճային խառնուրդի մի քանի հանքավայրեր և տեղամասեր /Գոռավան,

«Մուլտի-Գրուպ Սթոուն», Արտավազդ և այլն/։

Ընկերության տարածքում 2025թ.-ին իրականացվել են բնապահպանական մշտադիտարկումներ, որոնց արդյունքները ներկայացվում են համաձայն ՀՀ կառավարության 2018թ.-ի փետրվարի 22-ի N191-Ն որոշմամբ սահմանված պլանավորվող մշտադիտարկումների իրականացման պահանջների և մշտադիտարկումների արդյունքների վերաբերյալ հաշվետվությունների ներկայած կարգի։

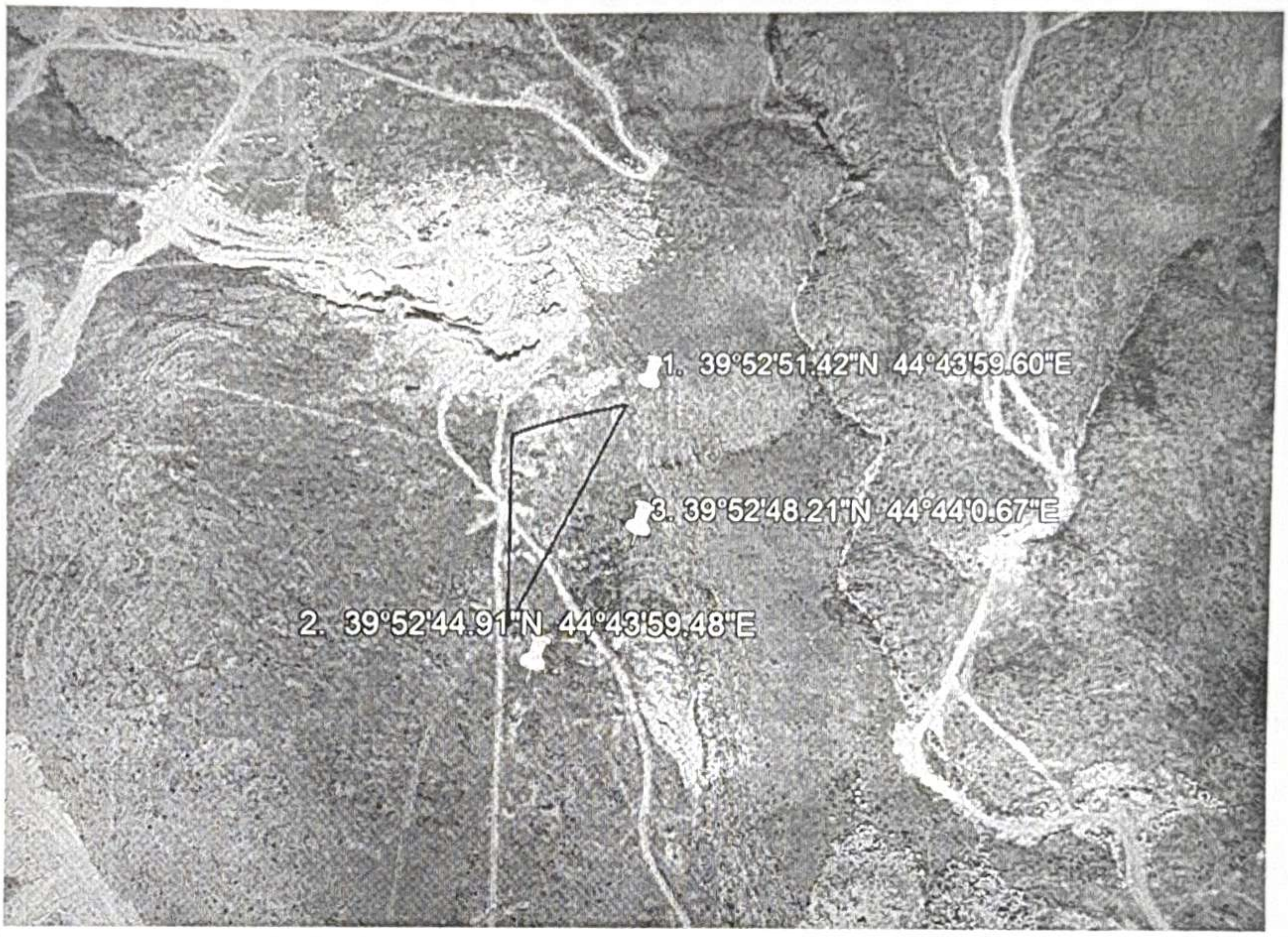

Մթնոլորտային օդի դիտակետեր՝ 1 և 2 Աղմուկի դիտակետ՝ 3

Մշտադիտարկումների օբյեկտը	Մշտադիտարկումների վայրը	Ցուցանիշը	Մշտադիտարկումների տեսակը	Հաճախականությունը	Արդյունքը	
Մթնոլորտային օդ	Դիտակետ 1	Ընդհանուր կախված մասնիկներ (միջին 24 ժամ) (մգ/մ3)	Սարքավորումով չափումներ	ամսեկան	Հունվար	
					Փետրվար	
					Մարտ	
					Ապրիլ	
					Մայիս	
					Հունիս	
					Հուլիս	
					Օգոստոս	
					Սեպտեմբեր	0.127
					Հոկտեմբեր	0.086
					Նոյեմբեր	0.092
					Դեկտեմբեր	0.08
Մթնոլորտային օդ	Դիտակետ 1	Ընդհանուր կախված մասնիկներ (առավելագույն միանվագ 24 ժամվա ընթացքում) (մգ/մ3)	Սարքավորումով չափումներ	ամսեկան	Հունվար	
					Փետրվար	
					Մարտ	
					Ապրիլ	
					Մայիս	
					Հունիս	
					Հուլիս	
					Օգոստոս	
					Սեպտեմբեր	0.159
					Հոկտեմբեր	0.11
					Նոյեմբեր	0.101

Մշտադիտարկումների օբյեկտը	Մշտադիտարկումների վայրը	Ցուցանիշը	Մշտադիտարկումների տեսակը	Հաճախականությունը	Արդյունքը	
					Դեկտեմբեր	0.07
Մթնոլորտային օդ	Դիտակետ 2	Ընդհանուր կախված մասնիկներ (միջին 24 ժամ) (մգ/մ3)	Սարքավորումով չափումներ	ամսեկան	Հունվար	
					Փետրվար	
					Մարտ	
					Ապրիլ	
					Մայիս	
					Հունիս	
					Հուլիս	
					Օգոստոս	
					Սեպտեմբեր	0.112
					Հոկտեմբեր	0.011
					Նոյեմբեր	0.1
					Դեկտեմբեր	0.09
Մթնոլորտային օդ	Դիտակետ 2	Ընդհանուր կախված մասնիկներ (առավելագույն միանվագ 24 ժամվա ընթացքում) (մգ/մ3)	Սարքավորումով չափումներ	ամսեկան	Հունվար	
					Փետրվար	
					Մարտ	
					Ապրիլ	
					Մայիս	
					Հունիս	
					Հուլիս	
					Օգոստոս	
					Սեպտեմբեր	0.178
					Հոկտեմբեր	0.144

					Նոյեմբեր	0.127
					Դեկտեմբեր	0.12
Աղմուկ	Դիտակետ 2	Leq (dBA) 24 ժամյա չափում	Սարքավորումով չափումներ	ամսեկան	Հունվար	
					Փետրվար	
					Մարտ	
					Ապրիլ	
					Մայիս	
					Հունիս	

Մշտադիտարկումների օբյեկտը	Մշտադիտարկումների վայրը	Ցուցանիշը	Մշտադիտարկումների տեսակը	Հաճախականությունը	Արդյունքը	
					Հուլիս	
					Օգոստոս	
					Սեպտեմբեր	27
					Հոկտեմբեր	28
					Նոյեմբեր	28
					Դեկտեմբեր	30

Դիտակետ 1 Ընդհանուր կախված մասնիկներ
առավելագույն
միանվագ և 24 ժամվա միջին արդյունքները
0.35
0.3
0.25
0.2
0.15
0.1
0.05
0
Հունվար
Փետրվար
Մարտ
Ապրիլ
Մայիս
Հունիս
Հուլիս
Օգոստոս
Սեպտեմբեր
Հոկտեմբեր
Նոյեմբեր
Դեկտեմբեր
Series1
Series2

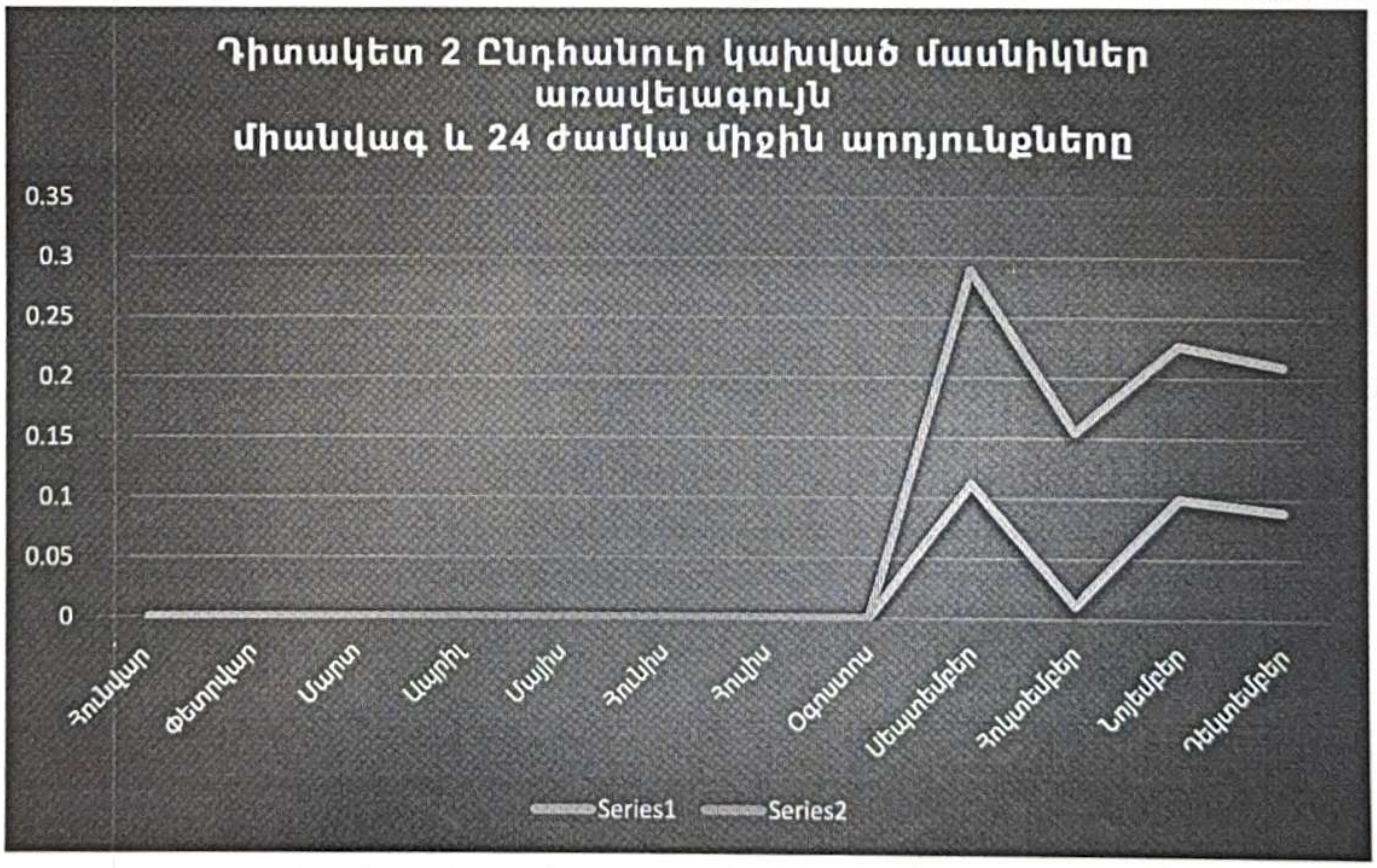

Դիտակետ 2 Ընդհանուր կախված մասնիկներ
առավելագույն
միանվագ և 24 ժամվա միջին արդյունքները
0.35
0.3
0.25
0.2
0.15
0.1
0.05
0
Հունվար
Փետրվար
Մարտ
Ապրիլ
Մայիս
Հունիս
Հուլիս
Օգոստոս
Սեպտեմբեր
Հոկտեմբեր
Նոյեմբեր
Դեկտեմբեր
Series1
Series2

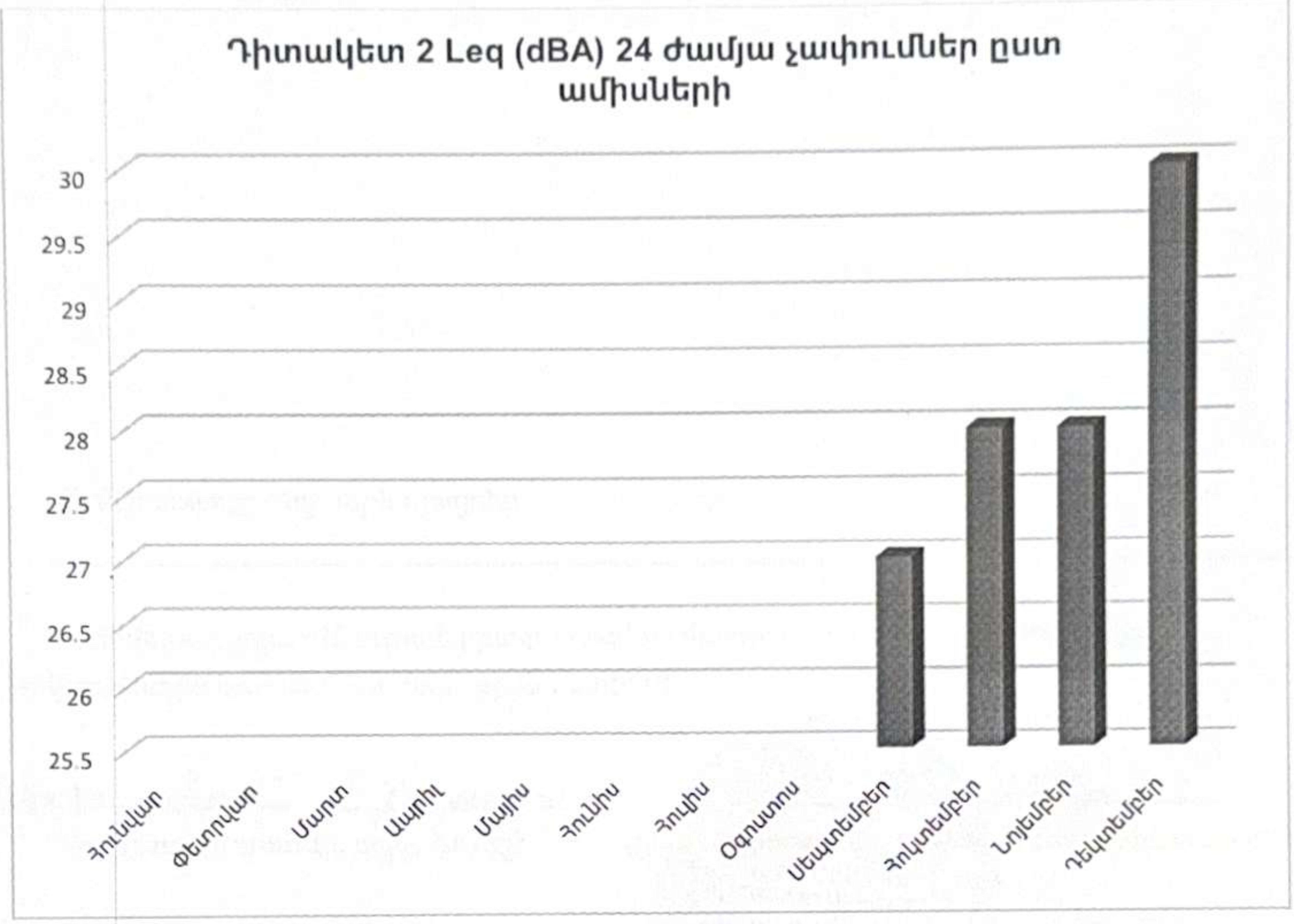
Դիտակետ 2 Leq (dBA) 24 ժամյա չափումներ ըստ ամիսների
30
29.5
29
28.5
28
27.5
27
26.5
26
25.5
Հունվար
Փետրվար
Մարտ
Ապրիլ
Մայիս
Հունիս
Հուլիս
Օգոստոս
Սեպտեմբեր
Հոկտեմբեր
Նոյեմբեր
Դեկտեմբեր

Տեղեկատվությունը ներկայացրեց

____

(գտնվելու և գործունեության իրականացման վայրը, հեռախոսահամարը, կայքը, էլեկտրոնային հասցեն` առկայության դեպքում)

Ղեկավար ______________________ ______________________

(պաշտոնը, անունը, ազգանունը) (ստորագրությունը, ամիսը, ամսաթիվը, տարեթիվը)

"ТРАВ СИМФНИ"
"TRAV SYMPHONY"
04245533