«ԼԵՎԱԴԱՆ» ՍՊԸ-ի կողմից 2025 թվականի Արագածավանի պեռլիտի հանքավայրի շահագործման աշխատանքների ընթացքում կատարված մշտադիտարկման արդյունքների տարեկան հաշվետվություն

Արագածավանի պեռլիտների հանքավայրը /ՇԱԹՎ-29/301, 13.06.2024 թիվ ԲՖ N 081-24 / գտնվում է ՀՀ Արագածոտնի մարզում, Արագածավանից 2.8կմ հյուսիս արևելք /S = 15.09հա/ :

Արագած երկաթգծային կայարանը Երևան քաղաքի հետ կապված է 85կմ երկարությամբ ասֆալտապատ ավտոճանապարհով և 90կմ երկարությամբ երկաթգծային ճանապարհով:

Մոտակա բնակավայրերը գտնվում են հետևյալ հեռավորությունների վրա. Արագածավան՝ 2.8 կմ, Հակկո՝ 5 կմ, Կանչ՝ 5 կմ, Արտենի՝ 5.5 կմ: Հանքավայրի տարածքը հանդիսանում է Արագած լեռան հարավ-արևմտյան լանջի շարունակությունը և բնութագրվում է հարթավայրաբլրային ռելիեֆով: Հանքավայրի տարածքը ունի աղքատ գետային ցանց:

Հիդրոգրաֆիկ ցանցը ներկայացված է մի շարք ձորերով, հեղեղատներով, որոնք ձմռան և ամռան ընթացքում չորանում են, իսկ գարնանը և աշնունը ձնհալի և անձրևների հետևանքով ջրառատ են: Գլխավոր ջրային երակ է հանդիսանում Ախուրյան գետը: Որպես խմելու ջուր օգտագործում են աղբյուրների ջրերը, որոնք բավարար քանակությամբ հոսում են Արագած լեռան հարավ-արևմտյան լանջից դեպի շրջանի հյուսիս-հյուսիս-արևմտյան մասը:

Այդ աղբյուրները երկար չեն հոսում, դրանք կորչում են՝ ներծծվում են հրաբխային ապարների ջրակլանելիության հետևանքով: Հանքավայրը ունի բազմաթիվ ձորակներ, որոնք ջրառատ են աշնան և գարնան ժամանակահատվածներում, այսպես կոչված սելավային ժամանակավոր ջրային հոսքեր: Ամենախոշորը դրանցից հանդիսանում է Մաստարա սելավը , որը ձգվում է հյուսիս արևմուտքից դեպի հարավ արևելք՝ անցնելով հանքավայրի արևմտյան

մասով: Շրջանի կլիման չորային է՝ մայրցամաքային: Ամռանը շոգ է, ջերմաստիճանը հուլիս օգոստոս ամիսներին հասնում է մինչև +320C: Ձմռանը ցուրտ է, ջերմաստիճանը մինչև 250C: Տեղումները հիմնականում գարնանն են, ձմռանը տեղումների քանակը նվազում է:

Տեղումների տարեկան քանակը հասնում է մինչև 500 մմ-ի: Շրջանում հայտնի են տուֆի, պեմզայի, պեռլիտի, հրաբխային խարամի խոշոր պաշարներով շահագործվող մի շարք հանքավայրեր: Հայցվող տարածքը վարչատարածքային բաժանման տեսակետից ներառված է Արագածավան բնակավայրում

Ընկերության տարածքում 2025 թ.-ին իրականացվել են բնապահպանական մշտադիտարկումներ, որոնց արդյունքները ներկայացվում են համաձայն ՀՀ կառավարության 2018թ.-ի փետրվարի 22-ի N191-Ն որոշմամբ սահմանված պլանավորվող մշտադիտարկումների իրականացման պահանջների և մշտադիտարկումների արդյունքների վերաբերյալ հաշվետվությունների ներկայացման կարգի:

1 և 2 դիտակետերը նախատեսված են օդի որակի մշտադիտարկման համար: Դիտակետ 3-ը նախատեսված է աղմուկի չափումների համար

Մշտադիտարկումների օբյեկտը	Մշտադիտարկումների վայրը	Ցուցանիշը	Մշտադիտարկումների տեսակը	Հաճախականությունը	Արդյունքը	
Մթնոլորտային օդ	Դիտակետ 1	Ընդհանուր կախված մասնիկներ (միջին 24 ժամ) (մգ/մ3)	Սարքավորումով չափումներ	ամսեկան	Հունվար	0.089
					Փետրվար	0.089
					Մարտ	0.091
					Ապրիլ	0.1
					Մայիս	0.09
					Հունիս	0.09
					Հուլիս	0.1
					Օգոստոս	0.109
					Սեպտեմբեր	0.111
					Հոկտեմբեր	0.11
					Նոյեմբեր	0.084
					Դեկտեմբեր	0.08
9 Մթնոլորտային օդ	Դիտակետ 1	Ընդհանուր կախված մասնիկներ (առավելագույն միանվագ 24 ժամվա ընթացքում) (մգ/մ3)	Սարքավորումով չափումներ	ամսեկան	Հունվար	0.095
					Փետրվար	0.108
					Մարտ	0.18
					Ապրիլ	0.22
					Մայիս	0.25
					Հունիս	0.3
					Հուլիս	0.28
					Օգոստոս	0.32
					Սեպտեմբեր	0.345
					Հոկտեմբեր	0.339
					Նոյեմբեր	0.126
					Դեկտեմբեր	0.096
Մթնոլորտային օդ	Դիտակետ 2	Ընդհանուր կախված մասնիկներ	Սարքավորումով չափումներ	ամսեկան	Հունվար	0.087
					Փետրվար	0.089
					Մարտ	0.095
					Ապրիլ	0.11

Մշտադիտարկումների օբյեկտը	Մշտադիտարկումների վայրը	Ցուցանիշը	Մշտադիտարկումների տեսակը	Հաճախականությունը	Արդյունքը	
		(միջին 24 ժամ) (մգ/մ3)			Մայիս	0.096
					Հունիս	0.12
					Հուլիս	0.13
					Օգոստոս	0.121
					Սեպտեմբեր	0.127
					Հոկտեմբեր	0.11
					Նոյեմբեր	0.089
					Դեկտեմբեր	0.09
Մթնոլորտային օդ	Դիտակետ 2	Ընդհանուր կախված մասնիկներ (առավելագույն միանվագ 24 ժամվա ընթացքում) (մգ/մ3)	Սարքավորումով չափումներ	ամսեկան	Հունվար	0.09
					Փետրվար	0.12
					Մարտ	0.13
					Ապրիլ	0.146
					Մայիս	0.18
					Հունիս	0.181
					Հուլիս	0.18
					Օգոստոս	0.191
					Սեպտեմբեր	0.21
					Հոկտեմբեր	0.242
					Նոյեմբեր	0.184
					Դեկտեմբեր	0.111
Աղմուկ	Դիտակետ 3	Leq (dBA) 24 ժամյա չափում	Սարքավորումով չափումներ	ամսեկան	Հունվար	28
					Փետրվար	31
					Մարտ	29
					Ապրիլ	28
					Մայիս	27
					Հունիս	27
					Հուլիս	28
					Օգոստոս	28

Մշտադիտարկումների օբյեկտը	Մշտադիտարկումների վայրը	Ցուցանիշը	Մշտադիտարկումների տեսակը	Հաճախականությունը	Արդյունքը	
					Սեպտեմբեր	29
					Հոկտեմբեր	30
					Նոյեմբեր	30
					Դեկտեմբեր	29

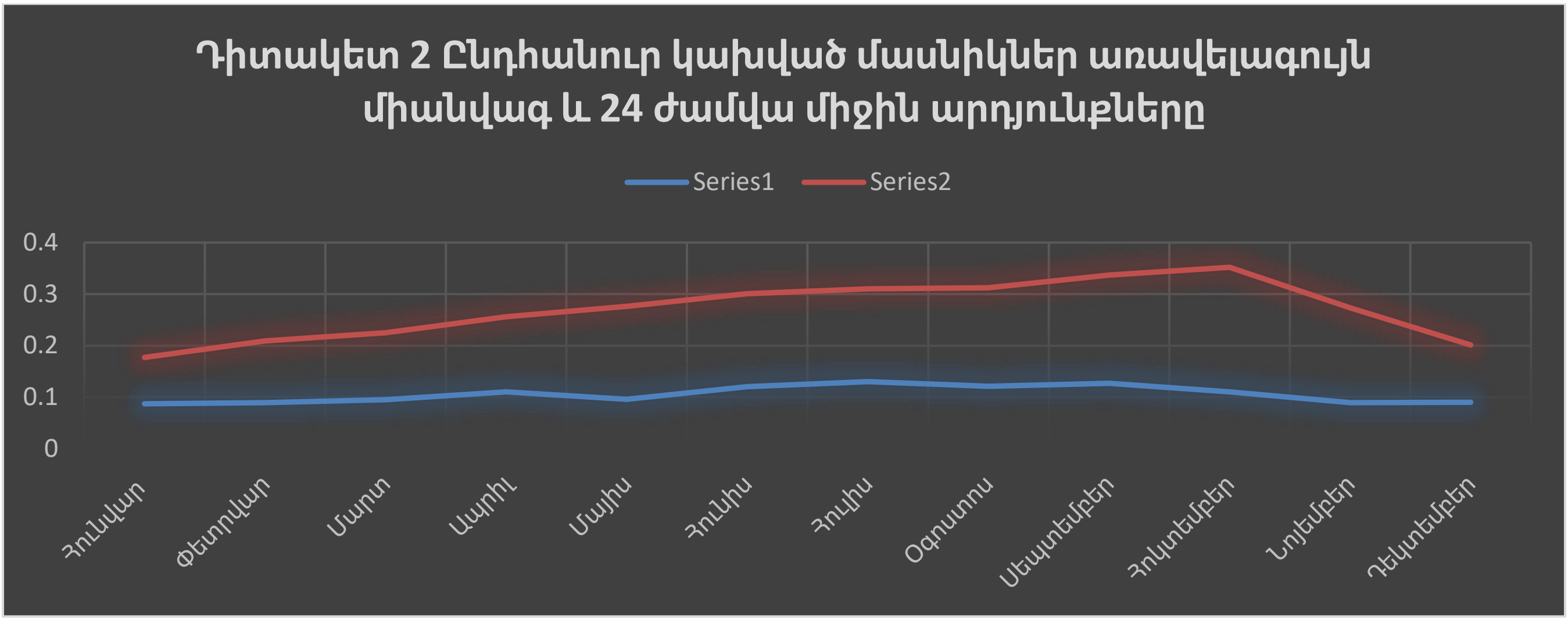
Դիտակետ 2 Ընդհանուր կախված մասնիկներ առավելագույն միանվագ և 24 ժամվա միջին արդյունքները
Series1
Series2
0.4
0.3
0.2
0.1
0
Հունվար
Փետրվար
Մարտ
Ապրիլ
Մայիս
Հունիս
Հուլիս
Օգոստոս
Սեպտեմբեր
Հոկտեմբեր
Նոյեմբեր
Դեկտեմբեր

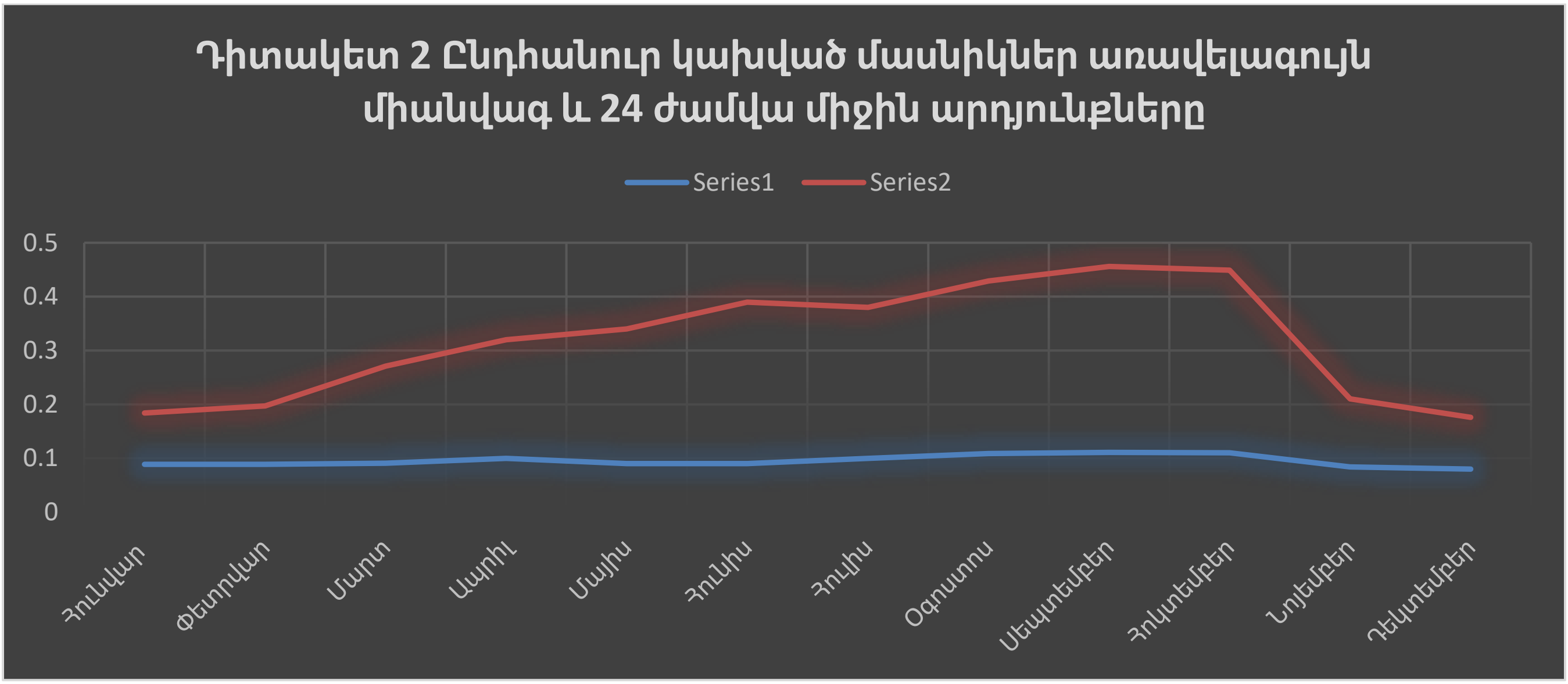
Դիտակետ 2 Ընդհանուր կախված մասնիկներ առավելագույն միանվագ և 24 ժամվա միջին արդյունքները
Series1
Series2
0.5
0.4
0.3
0.2
0.1
0
Հունվար
Փետրվար
Մարտ
Ապրիլ
Մայիս
Հունիս
Հուլիս
Օգոստոս
Սեպտեմբեր
Հոկտեմբեր
Նոյեմբեր
Դեկտեմբեր

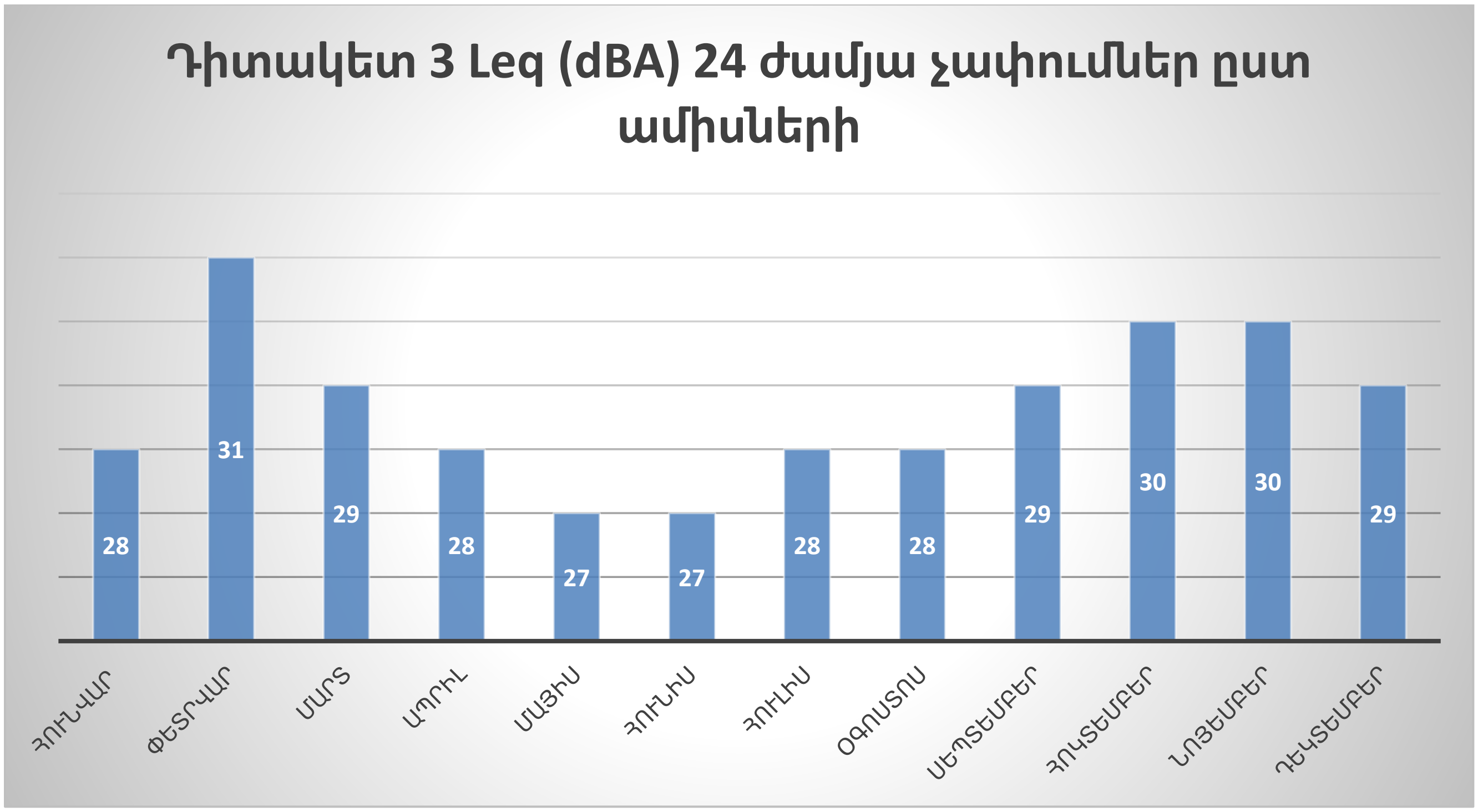

Տեղեկատվությունը ներկայացրեց ____

(գտնվելու և գործունեության իրականացման վայրը, հեռախոսահամարը, կայքը, էլեկտրոնային հասցեն՝ առկայության դեպքում)

Ղեկավար _______________________________ ______________________________________

(պաշտոնը, անունը, ազգանունը) (ստորագրությունը, ամիսը, ամսաթիվը, տարեթիվը)